

MODULARIO
n. r. n. 497

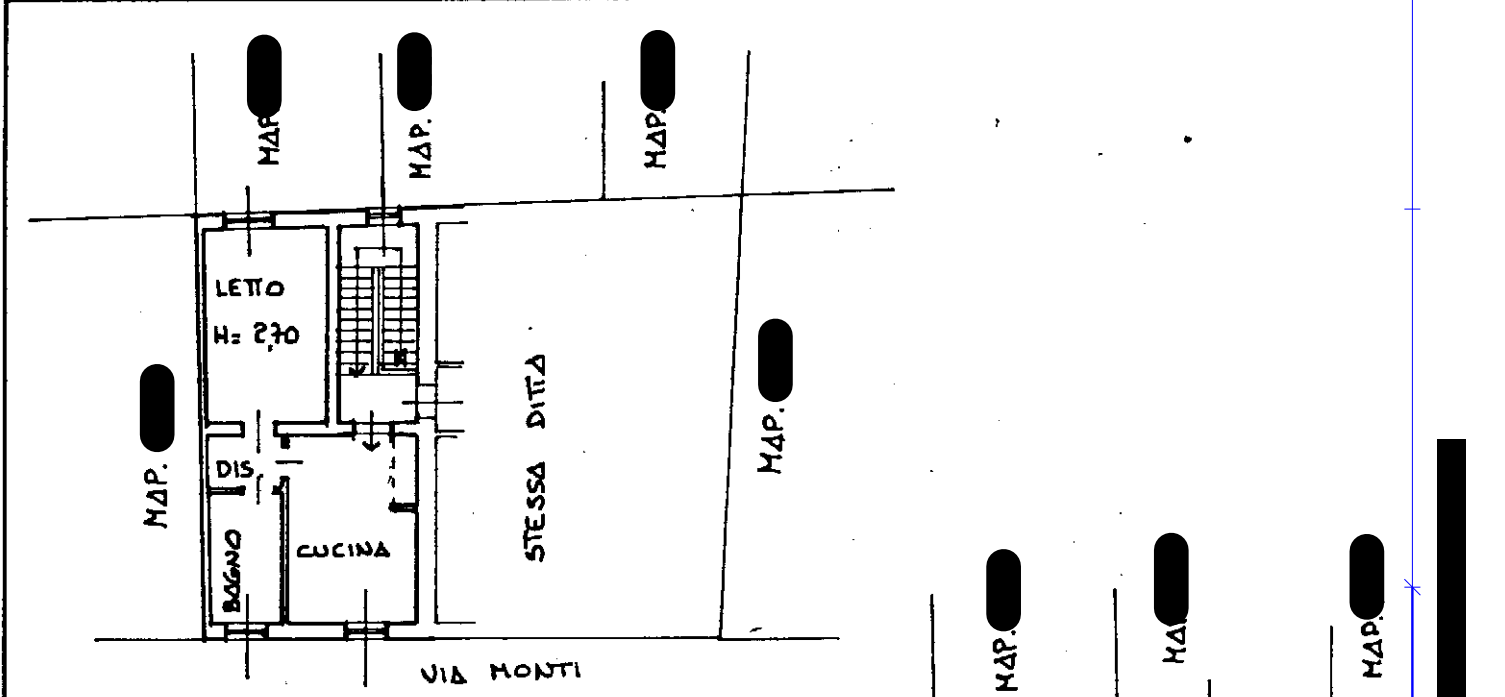


MINISTERO DELLE FINANZE
DIPARTIMENTO DEL TERRITORIO
CATASTO EDILIZIO URBANO (RDL 13-4-1939, n. 652)

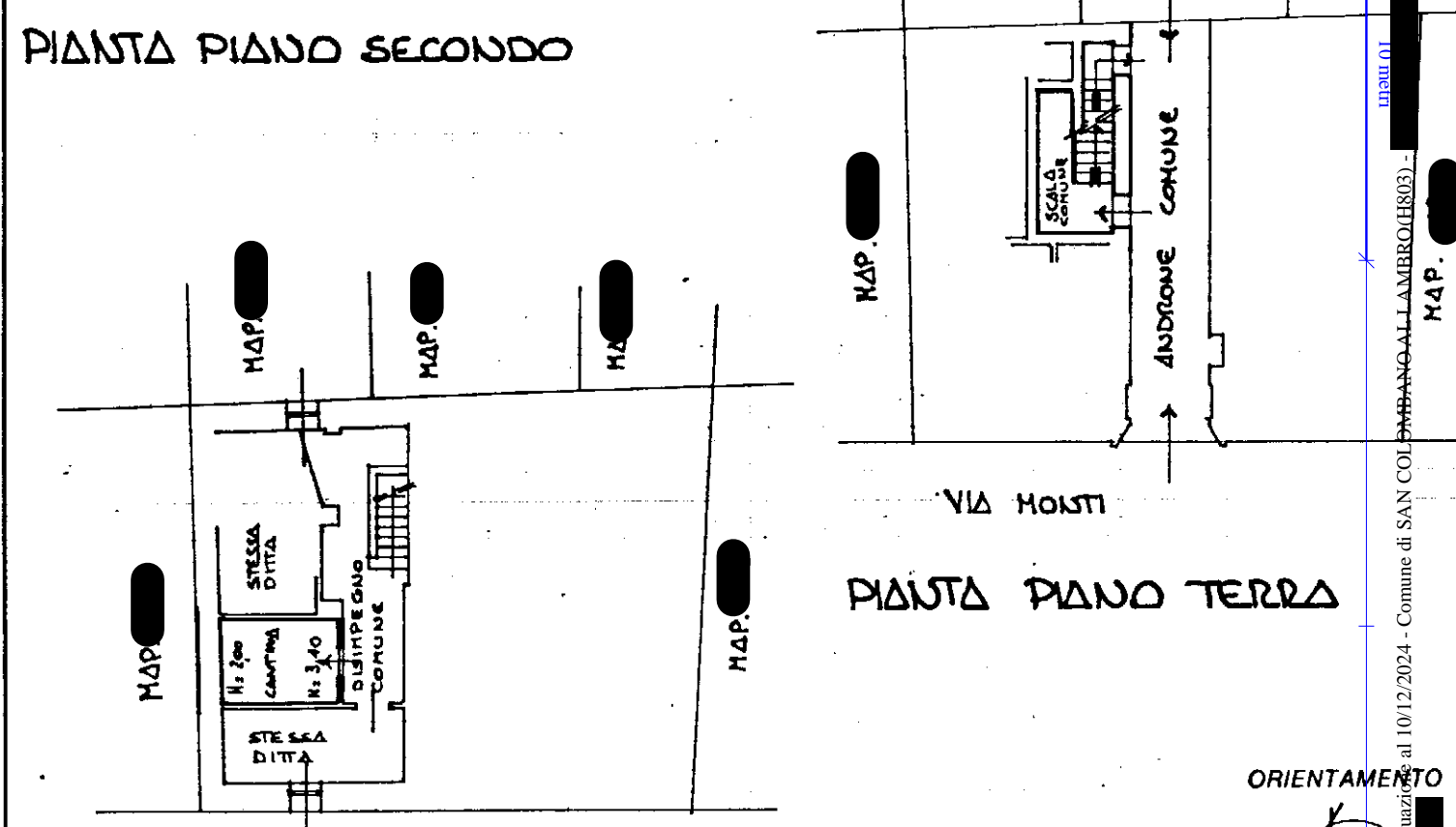
MOD. BN (CE)

LIRE
200

Planimetria di u.i.u. in Comune di **S. COLOMBANO L.** via **MONTI** civ. **41**

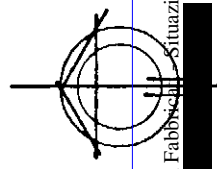


PIANTA PIANO SECONDO



PIANTA PIANO INTERRATO

ORIENTAMENTO




SCALA DI

Nome: Istituto Poligrafico e Zecca dello Stato - P.V.

Catasto dei Fabbricati - Situazione al 10/12/2024 - Comune di SAN COLOMBANO AL LAMBRO (H803) -

Dichiarazione di N.C.
Ultima planimetria in atti
Denuncia di variazione

Compilata da:
(Titolo, cognome e nome)
ARCH. STEFFENINI ALESSANDRO



RISERVATO ALL'UFFICIO

Data presentazione: 19/10/2000 - Data: 10/12/2024 - n: T28893 - Richiedente: PGNNDR85P25I274H
Totale
Formato di acquisizione: A4(210x297) - Formato stampa richiesto: A4(210x297)

Scritto all'atto de **SA ARCHITETTI**
della provincia di **MILANO**

data **5.10.2000** Firma *[Signature]*