

MODULARIO  
F. - rig. rend. - 497



MINISTERO DELLE FINANZE

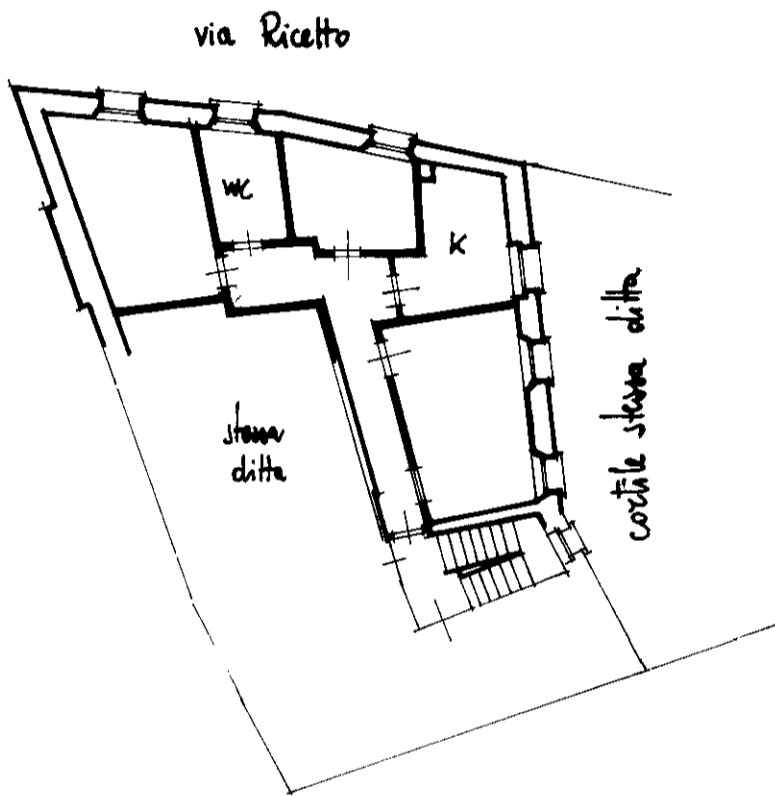
DIREZIONE GENERALE DEL CATASTO E DEI SERVIZI TECNICI ERARIALI

# NUOVO CATASTO EDILIZIO URBANO

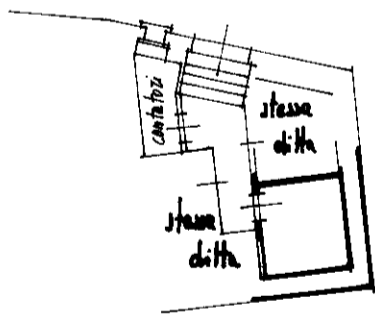
Lire  
200

(R. DECRETO-LEGGE 13 APRILE 1939, N. 652)

Planimetria dell'immobile situato nel Comune di San Colombano al C. Via Ricetto, 3  
Ditta Coldani Maria Teresa n.e S. Colombano al C. il 14.3.1928 pop. 3/9; Lorenzini Antonia n.e Milano il 2.2.1919 pop. 2/9;  
Allegata alla dichiarazione presentata all'Ufficio Tecnico Erariale di Milano  
Lorenzini Valerio n.e Milano il 20.6.1951 pop. 2/9; Lorenzini Silvia n.e Milano il 19.6.1954 pop. 2/9.

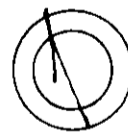


PIANO PRIMO  
h= m. 2.97



PIANO CANTINATO  
h med. 2.73

ORIENTAMENTO



SCALA DI 1:200

### SPAZIO RISERVATO PER LE ANNOTAZIONI D'UFFICIO

DATA - 8 OTT 1986  
PROT. N° 993311

LA PRESENTE PLANIMETRIA ANNULLA E  
SOSTITUISCE L'UNITA CENSITA ALLA  
PARTITA N. 1430  
FUGLIO      MAP.      SUB.       
NUOVO SUB.      PORZIONE 'E'

Compilata dal Geom. Giovanni Ballus  
(Titolo, nome e cognome del tecnico)

Iscritto all'Albo de Geometri  
della Provincia di Milano

DATA - 6 OTT 1986

Firma: [Signature]